


«РЕКОМЕНДОВАН»

Научно-техническим советом
ФГБУ «Национальный парк «Зюраткуль»»
Протокол № 2 от 26.07

«УТВЕРЖДАЮ»

И.о.Директора Департамента
государственной политики и
регулирувания в сфере развития ООПТ

У.Г. Рамазанов

«СОГЛАСОВАНО»

И.о. директора ФГБУ «Национальный
парк «Зюраткуль»


Д.В. Зубалевич



**Паспорт туристского маршрута
«Большая Уральская Тропа. Зюраткуль»**

Регистрационный номер 527-65/УРО/М-к2 15.08.2025

1. Общая характеристика маршрута	
1.1 Сложность маршрута либо отдельного его участка:	Маршрут с категорийными участками
1.2 Категория сложности (для категорийного маршрута/его части)	2 категория
1.3 Краткое описание маршрута, основная содержательная цель (до 500 символов)	Пешеходный маршрут протяженностью 101 км и продолжительностью прохождения 7 дней имеет 3 участка 2 категории сложности, которые требуют сопровождения инструктором-проводником. Туристы пройдут по территории национального парка с юго-запада на северо-восток и познакомятся со всем многообразием местных природных комплексов, включая темнохвойные леса, субальпийские луга и горную тундру. Маршрут проложен через основные вершины особо охраняемой природной территории, в том числе хребты Зюраткуль, Нургуш и Москаль, горы Большой Нургуш, Большой Уван.
1.4 Местоположение маршрута	Национальный парк «Зюраткуль» квартал 27 выдел 31 квартал 34 выдел 32 квартал 33 выдел 69,72 квартал 26 выдел 80 квартал 25 выдел 47 квартал 32 выдел 36

квартал 17 выдел 4,6,18,14,28,22,35
квартал 16 выдел 14,13,16
квартал 22 выдел 21
квартал 23 выдел 30
квартал 31 выдел 48,33,49
квартал 24 выдел 42,38,36
квартал 37 выдел 58
квартал 43 выдел 22,22
квартал 42 выдел 20
квартал 47 выдел 15
квартал 54 выдел 21,23
квартал 62 выдел 31
квартал 69 выдел 25
квартал 84 выдел 46
квартал 85 выдел 38
квартал 92 выдел 25,26
квартал 99 выдел 34
квартал 106 выдел 30
квартал 105 выдел 17
квартал 109 выдел 6
квартал 114 выдел 9,10
квартал 64 выдел 38
квартал 73 выдел 35,34
квартал 64 выдел 37
квартал 63 выдел 56
квартал 72 выдел 35
квартал 71 выдел 5
квартал 70 выдел 12,78,42
квартал 79 выдел 45
квартал 7 выдел 11
квартал 11 выдел 2,39,41
квартал 85 выдел 14
квартал 91 выдел 42
квартал 97 выдел 16
квартал 103 выдел 11
квартал 104 выдел 22
квартал 110 выдел 33
квартал 116 выдел 27
квартал 123 выдел 16
квартал 130 выдел 7
квартал 135 выдел 12
квартал 139 выдел 5,55
квартал 19 выдел 33
квартал 18 выдел 32
квартал 27 выдел 33

	<p>квартал 28 выдел 38 квартал 27 выдел 16,33 квартал 26 выдел 36 квартал 34 выдел 40 квартал 44 выдел 33 квартал 51 выдел 30 квартал 61 выдел 34 квартал 68 выдел 27 квартал 67 выдел 45 квартал 74 выдел 34 квартал 81 выдел 52 квартал 80 выдел 64 квартал 79 выдел 22</p>
<p>1.5 Краткое описание путей (вариантов) подъезда к началу маршрута</p>	<p>Ближайший населенный пункт к началу маршрута – п. Зюраткуль. Добраться до него можно следующим образом. На самолетах: до Уфы, Челябинска, Екатеринбурга, далее – на такси до поселка Зюраткуль. На автобусах: из г. Уфа, г. Екатеринбург, г. Челябинск до г. Сатка (ежедневно), далее – на такси до поселка Зюраткуль. На поездах: До станции Сулея или станции Бердяуш, затем до города Сатка на рейсовом автобусе (ежедневно), далее – на такси до поселка Зюраткуль. На личном транспорте: по федеральной трассе М-5 «Москва – Владивосток» до поворота на поселок Зюраткуль (в районе поселка Березовый мост), далее – по асфальтированной дороге до контрольно-информационного пункта национального парка в поселке Магнитский, затем по грунтовой дороге до поселка Зюраткуль. Протяженность дороги г. Сатка – пос. Магнитский – пос. Зюраткуль составляет 35 км. В т.ч. г. Сатка – пос. Магнитский асфальтированное покрытие, от пос. Магнитский до границы парка 3 км – горный серпантин, грунтовка, затем по территории парка еще 9 км грунтовки. Общественный транспорт в поселки Магнитский и Зюраткуль не ходит. Из села Тюлюк, который является конечной точкой маршрута, можно выехать на общественном автотранспорте (маршрутное такси ходит один раз в неделю из г. Юрюзань и обратно) либо на такси. Ближайшая к Юрюзани ж/д станция «Вязовая».</p>

1.6 Объекты показа на маршруте

Озеро Зюраткуль – единственное на Урале озеро, расположенное на такой высокой отметке – 724 метра над уровнем моря. Кроме того, это единственное озеро на Южном Урале, которое лежит на западном склоне Уральского хребта. Площадь водоема – 13,5 кв. км, максимальная глубина – 12 м.

Темнохвойные леса. Основу растительного покрова территории национального парка составляют темнохвойные (елово-пихтовые и пихтово-еловые, обычно с большей или меньшей примесью березы) леса среднегорного пояса, занимающие интервал высот от 700–750 до 1100–1150 метров над уровнем моря.

Курумники («каменные реки») являются хаотичными потоками каменных глыб, масса отдельных валунов может достигать десяти тонн. При этом под всем этим нагромождением пород, примерно на глубине 4–6 метров, находятся сотни небольших ручейков, поэтому туристы, которые решают пройти по куруму, нередко слышат отчетливое журчание воды.

Большой Нургуш – самый высокий хребет в Челябинской области (1406 метров над уровнем моря). Вершины Нургуша увенчаны массивными кварцитовыми останцами в виде столбов, трапеций, конусов, стен, гребней, руин. Каменные изваяния, рожденные самой природой, поражают воображение причудливостью форм. На вершине Большого Нургуша находится самое крупное плато в Челябинской области (около 9 кв. км), занятое уникальными группировками тундровой растительности.

Кипящий ключ – источник питьевой воды рядом с тропой, ведущей от кордона «У трёх вершин» на Большой Нургуш и Нургуш 1350 м. Представляет собой крупный родник с исключительно прозрачной, холодной и вкусной водой, в которой постоянно выделяются обильные и крупные пузырьки газа, отчего вода производит впечатление «кипящей».

Река Большая Калагаза. Правый приток реки Юрюзань впадает в нее близ поселка Петропавловка. Общая протяженность реки – около 25 км, абсолютный перепад высот – 273 м, протекает по горной долине у подножия юго-восточных отрогов хребта Большая Сука. Начало берет в горной котловине между горами Большая Калагаза и Большой Нургуш на высоте 727 м над уровнем моря. Подобно другим малым рекам Зюраткульского горного узла река Калагаза отличается чистотой воды и слабо затронута хозяйственной деятельностью.

Дом лося «Сохатка» – это реабилитационный центр, где лечат и выращивают лосят, по разным причинам, оставшихся без попечения родителей. Совсем малыши (от рождения и до полугода – года) содержатся в специальном загоне. Подросших лосей весной выпускают в лес. Все лето и осень лоси находятся в дикой среде. Поздней осенью, после периода гона, лоси часто возвращаются, чтобы

	<p>перезимовать (в лесу в это время года голодно). Туристы могут пообщаться с полувольными гигантами, сфотографировать, а также покормить их с руки морковью и яблоками.</p> <p>Хребет Большой Москаль, высшей точкой которого является гора Большая Калагаза (1048 м н. у. м.). Гора получила свое название по имени протекающей у её подножия реки. Название самого хребта Москаль произошло от башкирского «мэскэй» – «ведьма». Считается, что в вплоть до XVIII века на хребте стояли древние деревянные идолы, которым ранее поклонялись местные жители.</p> <p>Гора Большой Уван. Название дано по самой высокой и каменистой вершине – 1222 м над уровнем моря, которая очень похожа на курган. Склоны Увана круты и каменисты, вершины увенчаны останцами и кварцитовыми россыпями. «Каменные реки» сползают в глубокие межгорные понижения, заросшие сосновыми, еловыми и березовыми лесами. На громадных кварцитовых блоках остались «каменные письма» – знаки ряби течений и волнений, отпечатки капель давно отшумевших палеозойских ливней и дождей.</p> <p>Река Березяк. В верховьях представляет собой медленную речушку, петляющую в лесах между хребтами Нургуш и Уреньга. Далее течение реки становится быстрое и порожистое, русло с многочисленными каменистыми перекатами и крутыми сливами.</p>
<p>1.7 Целевая аудитория / доступность для различных по физическим возможностям групп туристов</p>	<p>Туристы с отсутствием противопоказаний к занятиям активными видами отдыха при наличии соответствующей справки от терапевта: Молодежь от 14 до 35 лет – доступно Взрослые от 36 до 64 лет – доступно Для спортивных (организованных и самодеятельных) групп по нормам спортивного туризма – допускаются дети с 11 лет. Люди с ОВЗ – маршрут недоступен.</p>
<p>1.8 Эксплуатирующая организация маршрута/его части</p>	<p>ФГБУ «Национальный парк «Зюраткуль»</p>
<p>2 Техническая характеристика маршрута</p>	
<p>2.1 Вид туристского маршрута</p>	<p>Пешеходный</p>
<p>2.2 Возможности иного способа передвижения на маршруте</p>	<p>нет</p>
<p>2.3 Тип маршрута по направлению движения, выбрать: - <i>линейный</i> (начало и окончание маршрута в разных пунктах) - <i>радиальный</i> (путь в другой/другие пункты пребывания, возврат в пункт</p>	<p>Линейный с радиальными участками.</p>

<i>начала путешествия по этому же пути)</i>	
2.4 Возможность посещения маршрута (или его части, указать какой) туристом, экскурсантом самостоятельно или ТОЛЬКО в составе организованных групп и (или) в сопровождении экскурсоводов (гидов), гидов-переводчиков, инструкторов-проводников	Посещение участков маршрута № 4, 5, 9 возможно только в сопровождении аттестованного инструктора-проводника.
2.5 Протяженность (км) от начальной до конечной точки	101
2.6 Продолжительность маршрута (дней, часов)	7 дней
2.7 Максимальная высотность над уровнем моря	1406 м
2.8 Нитка маршрута	Восточная граница НП «Зюраткуль» в районе верховья р. Куваш – пос. Зюраткуль – Вершина хребта Зюраткуль – пос. Зюраткуль (1 ночевка) – устье реки Малый Кыл (2 ночевка) – гора Большой Нургуш 1406 м – кордон «У трех вершин» (3 ночевка) – хребет Большой Москаль – кордон «У трех вершин» (4 ночевка) – гора Большой Уван – кордон «У трех вершин» (5 ночевка) – перевал на хребте Средний Нургуш – урочище Виноградов хутор, река Большой Березяк (6 ночевка) – село Тюлюк
2.9 GPS-координаты основных точек маршрута, выстроенных в трек	Восточная граница НП «Зюраткуль» в районе верховья р. Куваш – 54.92956 59.32524 Пос. Зюраткуль – 54.92684 59.22677 Вершина хребта Зюраткуль – 54.956280, 59.179320 Пос. Зюраткуль – 54.92684 59.22677 Устье реки Малый Кыл – 54.89003 59.14421 Гора Большой Нургуш 1406 м – 54.820846, 59.147017 Кордон «У трех вершин» – 54.81610 59.00132 Хребет Большой Москаль – 54.829929, 59.032327 Кордон «У трех вершин» – 54.81610, 59.00132 Гора Большой Уван – 54.817650, 58.930345 Кордон «У трех вершин» – 54.81610 59.00132 Перевал на хребте Средний Нургуш – 54.76001 59.02738 Урочище Виноградов хутор, река Большой Березяк – 54.70809 59.00903 Село Тюлюк – 54.60607 58.78091

2.10 Сведения об информационном ресурсе, где можно скачать на мобильное устройство цифровой трек маршрута		Сайт https://zuratkul.ru/ Вкладка «Туризм» – «Летний отдых» – «Треки маршрутов».				
2.11 Покрытие мобильной связью, другие виды связи на маршруте (%). Указать точки гарантированной мобильной связи и наименование оператора.		Гарантированная точка мобильной связи – только в поселке Зюраткуль – 54. 92366 59.22729 МТС, Теле 2, Мегафон.				
2.12 План прохождения маршрута						
№	Отрезок маршрута	Протя- женно сть (км)	Время на проход (час)	Способ передвиже ния	Необходимость сопровождения инструктором- проводником	Тип покрытия пути
1	Восточная граница НП «Зюраткуль» в районе верховья р. Куваш – пос. Зюраткуль	6,3	2	пеший	не требуется	лесовозная дорога, лесная тропа
2	пос. Зюраткуль – Вершина хребта Зюраткуль – пос. Зюраткуль ночевка	11,0	5 8	пеший	не требуется	лесная тропа, деревянный настил
3	Пос. Зюраткуль – устье реки Малый Кыл ночевка	8,5	4 8	пеший	не требуется	лесная тропа,
4	Устье реки Малый Кыл – гора Большой Нургуш 1406 м	10,3	4,5	пеший	требуется	лесная тропа, курумники
5	Гора Большой Нургуш 1406 м нум – кордон «У трех вершин» ночевка	10,6	3 8	пеший	требуется	курумники, лесная тропа,
6	Кордон «У трех вершин» – хребет Большой Москаль – кордон «У трех вершин» ночевка	7	3 8	пеший	не требуется	лесная тропа, курумники
7	Кордон «У трех вершин» – гора Б. Уван – кордон «У	16,2	7	пеший	не требуется	лесная тропа, курумники

	трех вершин» ночевка		8			
8	Кордон «У трех вершин» – перевал на хребте Средний Нургуш	7,3	4,5	пеший	не требуется	лесная тропа
9	Перевал на хребте Средний Нургуш – урочище Виноградов хутор, река Большой Березяк ночевка	18,0	5	пеший	требуется	лесная тропа
10	Река Большой Березяк – село Тюлюк	10,8	4	пеший	не требуется	лесная тропа

2.13 Характеристика препятствий на отрезках маршрутов, имеющих категорию сложности

Отрезок маршрута	Вид препятствия, категория сложности и его характеристика
4 участок. Устье реки Малый Кыл – гора Большой Нургуш 1406 м.	Вершина 1А категории трудности, II категория сложности. Перепад высот на участке от перевала между хребтом Нургуш и горой Лукаш до вершины горы Большой Нургуш составляет 533 м, максимальная крутизна склона достигает 20°, движение затруднено курумами.
5 участок. Гора Большой Нургуш 1406 м нум – кордон «У трех вершин».	Вершина 1А категории трудности II категория сложности. Перепад высот на участке между вершиной горы Большой Нургуш и перевалом хр. Нургуш составляет 419 м, максимальная крутизна склона достигает 17°. Движение не затруднено осыпями или скалами. Тропа проложена так, что на склоне с максимальным уклоном минует курумы.
9 участок. Перевал на хребте Средний Нургуш – урочище Виноградов хутор, река Большой Березяк	Переправа 1А категории трудности, II категория сложности: простая переправа через р. Большой Березяк, ширина 10–13 м, глубина 0,6–0,8 м. Преодолевается вброд индивидуально или стенкой. В случае паводка, возникшего, например, из-за обильных ливней, рекомендуется сделать дневку и подождать, пока уровень воды в реке упадет.

3. Режим функционирования маршрута

3.1 Часы функционирования маршрута	Светлое время суток
3.2 Крайнее суточное время выхода на маршрут	Летний сезон 10:00, на участках с протяженностью более 10 км – 8:00.
3.3 Сезонность маршрута	Летний сезон С 1 июня по 15 сентября
3.4 Рекомендуемое число туристов в одной группе	15 чел.

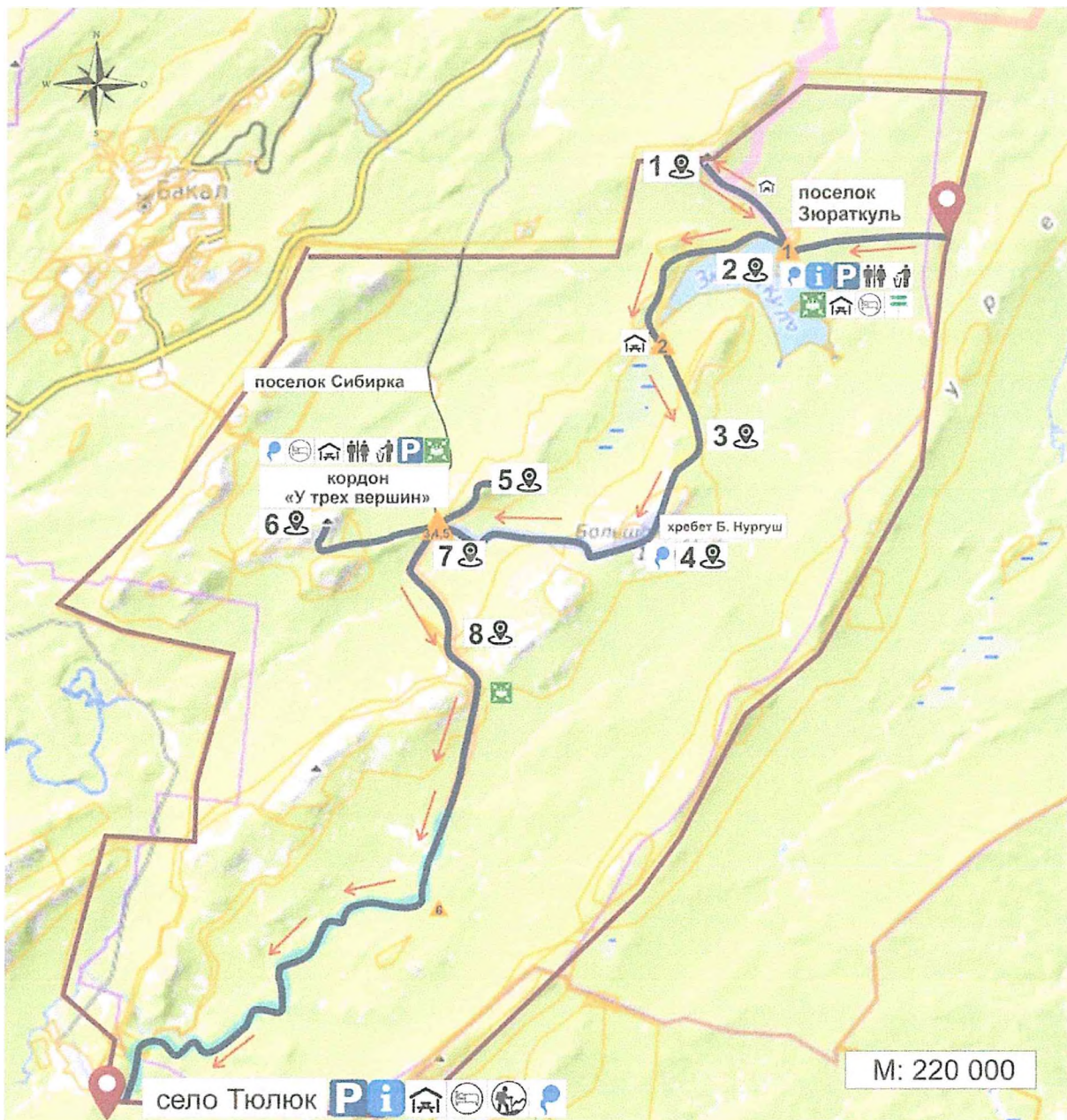
3.5 Установленная предельно допустимая рекреационная емкость маршрута в день	273 чел. в день (<i>показатель может изменяться по результатам экомониторинга</i>)
3.6 Порядок получения разрешения на посещение маршрута	<p>Маршрут проходит по особо охраняемой зоне. Поэтому за неделю необходимо пройти регистрацию группы. На сайте Zuratkul.ru в разделе Туризм найти вкладку «Регистрация групп». Заполнить Яндекс-форму. На указанный адрес электронной почты придет ответ о регистрации группы.</p> <p>При покупке входного билета на контрольно-информационном пункте «Магнитский» посетители сообщают о планируемых к посещению маршрутах. Сотрудник парка под роспись знакомит посетителей с информационными материалами и паспортами маршрутов и выдает разрешение на посещение маршрутов.</p>
4. Требования и рекомендации по прохождению маршрута	
4.1 Требования к режиму пребывания на маршруте	<p>Несколько участков маршрута проходят по территории особо охраняемой зоны национального парка. Поэтому за неделю до выхода на маршрут необходимо пройти регистрацию группы. На маршруте есть скалы и останцы. Забираться на них запрещено. На вершине горы Большой Нургуш запрещено разведение костров и установка палаток.</p> <p>Ограничения на посещение: ливневые дожди, ветер более 6-7 м/с. Особенно опасно передвижение по влажным камням курума. С учетом возможности резкого ухудшения погодных условий и невозможности выхода на маршрут в этот день, следует запланировать 1-2 «запасных» походных дня.</p> <p>Разжигать костры на территории национального парка «Зюраткуль» можно только в специально оборудованных местах. Оборудованные костровища есть в кемпингах на о. Зюраткуль, на стоянке в Малом Кылу, на кордоне « У трех вершин» и в урочище Виноградов хутор, то есть там, где данным паспортом маршрута предполагаются ночевки. В связи с этим туристам следует организовать свое питание в течение ходового дня с использованием сухпайков либо приготовлением пищи на газовых горелках.</p>
4.2 Рекомендации по предмаршрутной подготовке	<p>Район, где проходят маршруты, считается неблагоприятным по наличию клещей. Эпидемиологическая ситуация по клещевым инфекциям в регионе неблагоприятная. Вакцинация против клещевого энцефалита позволяет обеспечить защиту организма от опасного вируса.</p> <p>Необходимо пройти медицинский осмотр перед походом, получить от терапевта заключение о допуске к участию в походе и застраховать себя от несчастных случаев, а также от укуса клеща. Лицам, нуждающимся в лечении и постоянном наблюдении, участвовать в походах на активных маршрутах не</p>

	<p>рекомендуется. Запрещается выход на маршрут в нетрезвом состоянии и распитие спиртных напитков на всей протяженности активного маршрута.</p>
<p>4.3 Рекомендации по необходимому туристскому снаряжению и экипировке</p>	<p>Туристам следует особое внимание уделить своей обуви (не подойдут резиновые сапоги на плоской подошве, кеды и другая скользящая обувь). Передвигаться нужно не спеша, не перепрыгивая, а переступая с камня на камень, по возможности опираясь на три точки опоры.</p> <p>Следует выбирать светлую одежду, чтобы клеща на ней было легче заметить. Лучше надеть спортивную куртку на молнии с манжетами на рукавах. Рубашку заправить в брюки. Брюки заправить в носки. Голову повязать платком или надеть плотно прилегающую шапочку. Не реже 1 раза в 2 часа проводить самоосмотры и взаимоосмотры. Использовать специальные отпугивающие средства.</p> <p>Также рекомендуется использовать треккинговые палки.</p>
<p>5. Объекты обустройства маршрута</p>	
<p>5.1 Входные группы</p>	<p>На втором участке маршрута пос. Зюраткуль – «Вершина хребта Зюраткуль – пос. Зюраткуль» 54.926628, 59.226765.</p>
<p>5.2 Настилы (тип настила)</p>	<p>На втором участке маршрута пос. Зюраткуль – «Вершина хребта Зюраткуль – пос. Зюраткуль» деревянный настил начало 5494183 5922681 окончание 5492653 5922681.</p>
<p>5.3 Ограждения</p>	<p>нет</p>
<p>5.4 Места отдыха, укрытия от непогоды</p>	<p>1. Гостевые дома «Синегорье» рядом с пос. Зюраткуль, дома вместимостью от 4 до 10 чел. 54.91989 5923028. 2. Кордон «У трех вершин», гостевые дома, вместимостью от 6 до 10 чел. 54.81658 59.00364. 3. Визит-центр «Тюлюк» дом в селе Тюлюк вместимость 18 чел. 54.61979 58.76827.</p>
<p>5.5 Информационные стенды</p>	<p>Берег озера Зюраткуль 54.92278 59.22652. Кордон «У трех вершин» 54.81682 59.00092.</p>
<p>5.6 Знаки навигации</p>	<p>Указатель в начале маршрута у плотины озера Зюраткуль 54.92521 59.22474.</p>
<p>5.7 Туристские стоянки</p>	<p>1. Туристские стоянки на берегу озера Зюраткуль, Навес, стол со скамьями и костровищем, вместимостью 8–10 чел. 54.89035 59.14597; 54.84463 59.17410. 2. Стоянка на границе леса и курумников на перевале между Лукашом и Большим Нургушом, родник 54.83028 59.16015. 3. У кордона «У трех вершин» беседки 10 шт. Навес, стол, скамейки, оборудованное место для костра вместимость до 15 чел. 54.81493 58.99002.</p>
<p>5.8 Парковочные места и автомобильные стоянки для целей посещения маршрута</p>	<p>1. Парковка до 30 машино-мест у гостевых домов «Синегорье» рядом с поселком Зюраткуль</p>

	<p>54.92043 59.23032. 2. Парковка до 10 машино-мест у плотины озера Зюраткуль. 54.9323 59.22718. 3. Парковки 2 шт кордон «У трех вершин», вместимость 30 машин 54.81682 58.99958.</p>
5.9 Мусорные урны, контейнеры для твердых бытовых отходов	<p>1. Перед кемпингом «У плотины» на берегу озера Зюраткуль 54.92281 59.22665. 2. На кордоне «У трех вершин» 54.81682 58.99958.</p>
5.10 Туалеты	<p>1. Перед кемпингом «У плотины» на берегу озера Зюраткуль 54.92278 59.22673. 2. На кордоне «У трех вершин» 54.81682 58.99958.</p>
5.11 Иные объекты инфраструктуры на маршруте	Смотровая площадка с металлической лестницей и ограждением на хр. Большой Москаль 54.829526, 59.026751
6. Меры по обеспечению безопасности	
6.1 Потенциально опасные участки, препятствия, явления (выход опасных диких животных, камнепад, сход селей, лавин, водовороты, недостаточный уровень кислорода в воздухе и пр.) на маршруте с GPS-координатами	<p>1. Вершина н/к на хребте Зюраткуль (перепад высот – 290 м). На участке протяженностью 1,4 км (1 и 2 участки «БУТ. Зюраткуль») склон хребта, по которому проложена тропа, становится значительно более крутым, чем до этого. В дождливую погоду на данном участке может быть скользко. В финальной части участка расположен курумник. Тропа проложена так, что большую его часть минует. Рекомендуется не отклоняться от маркированной тропы и воздержаться от подъема «по прямой» по курумнику. 54.954135, 59.178457</p> <p>2. Курум на склоне Большого Нургуша при подъеме на вершину 1406 м нум (4 участок маршрута). 54.824528, 59.155720</p> <p>3. Курум на плато Большого Нургуша, при низкой облачности и во время дождя становится скользким (5 участок маршрута). 54.810266, 59.127282</p> <p>4. Вершина н/к на хребте Большой Москаль (перепад высот – 90 м). На участке протяженностью менее 1 км после смотровой площадки на хребте (6 участок) расположены два небольших курумника. После дождей, а также при низкой облачности по ним следует продвигаться с особой осторожностью, так как камни могут быть скользкими. 54.829729, 59.027682 54.829623, 59.032102</p> <p>5. Вершина н/к на горе Большой Уван (перепад высот – 236 м). На участке протяженностью чуть менее 1,5 км после перевала между Большим и Малым Уванами (7</p>

	<p>участок) тропа более круто уходит на вершину горы Большой Уван. На пути следования расположен курумник. Некоторые камни незначительно «играют». Однако после дождей, а также при низкой облачности по ним следует продвигаться с особой осторожностью, так как камни могут быть скользкими. 54.816965, 58.928557</p> <p>6. Переправа через реку Большой Березяк (9 участок маршрута). После обильных дождей река значительно разливается, скорость потока увеличивается. Такие периоды следует пережидать, переправу реки организовывать только после того, как уровень воды в реке нормализуется. 54.70809 59.00903</p>
<p>6.2 Аварийные выходы с маршрута с GPS-координатами и указанием ближайшего населенного пункта от аварийного выхода</p>	<p>1. Поселок Зюраткуль 54.92497 59.22980 2. Кордон «У трех вершин» 54.81682 59.00092 ближайший населенный пункт поселок Сибирка 54.87033 58.99898 3. Село Тюлюк 54.61979 58.76827</p>
<p>7. Краткая географическая и климатическая характеристика района маршрута</p>	
<p>Рельеф национального парка Зюраткуль среднегорный, сильно пересеченный горными хребтами и речными долинами. Вершины хребтов заняты скальными останцами, курумниками, горными тундрами. Склоны гор хребтов, межгорные понижения и долины залесены, плоские участки долин заболочены.</p> <p>Среднегодовое количество осадков равно 652 мм. Подавляющая доля годовой суммы осадков приходится на теплую часть года (апрель-октябрь). За это время выпадает 84% осадков годовой суммы, из них 60% падает на летние месяцы. Самым дождливым и грозовым месяцем является июль. Зимой осадки незначительны и колеблются в пределах от 13 до 20 мм.</p>	
<p>8. Возможные опасные погодные (стихийные) явления и рекомендуемые действия туриста/экскурсанта при их возникновении</p>	
<p>Начиная со второй половины июня и до второй половины сентября практически все поляны покрываются высокой и густой травой. Высота травы может достигать 180-200 см и полностью скрывать обзор.</p> <p>Если турист сходит с тропы и начинает движение вне дорог, по траве, он теряет много сил, преодолевая ее сопротивление, параллельно подвергаясь следующим опасностям.</p> <ul style="list-style-type: none"> – В густой траве плохо читается микрорельеф (ямы, камни, канавы), в процессе пересечения обширных травянистых участков часты падения, подворачивания голеностопа. – Вне троп, на склонах и плоских вершинах хребтов встречаются буреломные участки, обычно они выглядят как прогалины с отдельно стоящими сломанными сухими деревьями. В утренние часы или дождливую погоду пересечение таких участков наиболее опасно, сочетание плохого обзора и скользких стволов деревьев приводит к частым падениям. – В траве и смешанных с ней зарослях маличника не видно диких животных. Не редки встречи в траве и с гадюкой. Заметить ее бывает крайне сложно. <p>Для минимизации рисков, связанных с высокой травой, не следует торопиться во время движения, нужно стараться прочесть рельеф, использовать треккинговые палки, разводя густую траву перед собой и просматривая путь движения. Нужно обозначать свое присутствие голосом. Но лучше всего не сходить с тропы.</p>	

Карта-схема туристического маршрута «Большая Уральская Тропа. Зюраткуль»



Карта-схема Национального парка «Зюраткуль» с маршрутом «Большая Уральская Тропа. Зюраткуль»

Условные обозначения:










	Начало маршрута		Дом лося «Сохатка»
	Окончание маршрута		Гостевые дома
	Парковка		Места ночевок
	Беседки		Питьевая вода
	Место для сбора мусора		Визит-центр
	Туалет		Туристский маршрут «Большая Уральская тропа. Зюраткуль»
	Место эвакуации с помощью внедорожной техники		Направление движения по маршруту
	<p>Объект показа:</p> <ol style="list-style-type: none"> 1. Хребет Зюраткуль 2. Озеро Зюраткуль 3. Курумники 4. Хребет Нургуш 5. Хребет Москаль 6. хребет Уван 7. Дом лося «Сохатка» 8. Темнохвойные леса 		Граница национального парка «Зюраткуль»

Фото объектов показа туристского маршрута «Большая Уральская Тропа. Зюраткуль»



1. Хребет Нургуш, фото Городилов С.А.



2. Вид с хребта Нургуш, фото Городилов С.А.



Фото Городилов С.

3. Кварцитовые останцы на хребте Нургуш, фото Городилов С.А.




Фото Городилов С.

4. Плато горы Большой Нургуш, фото Городилов С.А.




5. Большой Москаль, фото Городилов С.А.



6. Вид с горы Москаль на пос. Сибирка и гору Сука, фото Городилов С.А.




7. Вид с горы Москаль, фото Городилов С.А.



8. Вид на хребет Нургуш, с горы Большой Москаль, фото Городилов С.А.



9. Хребет Уван 1222 м., фото Городилов С.А.



10. Виды с горы Большой Уван, фото Городилов С.А.



11. Вид на Малый Уван, фото Городилов С.А